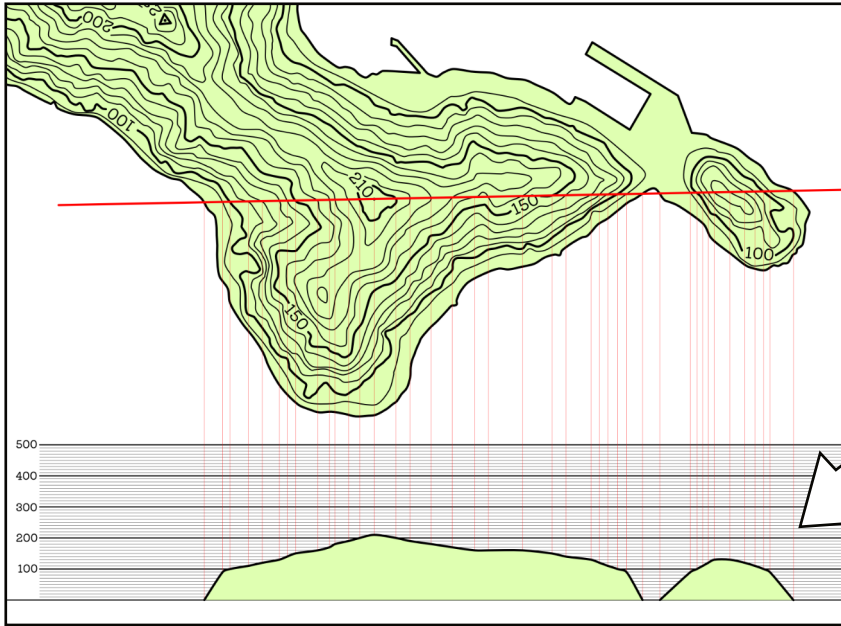


まいぷり

等高線をみてみよう！

1. 等高線をみると何がわかるの？

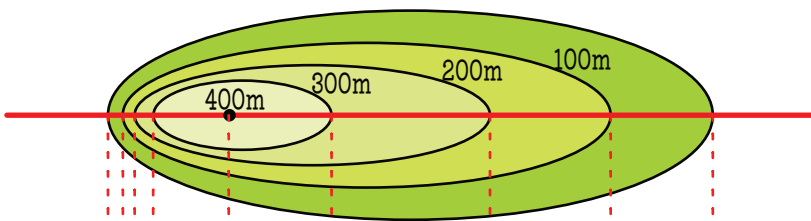


横からみたときに、どんな地形をしているかがわかるね。これが断面図だよ。

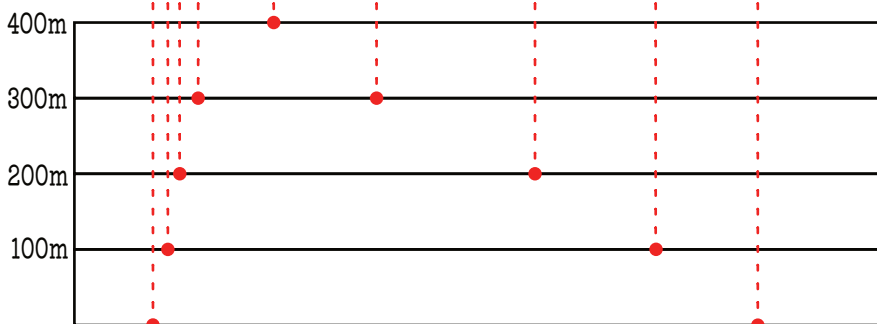
おなじ **標高**をつないだ線のことを **等高線**というよ。

等高線をみると、その土地のデコボコがみえてくるよ。

2. 土地の断面図をえがいてみよう！



線と線の間がせまいとどうなってるかな？



●をつないで横からみた地形を完成させよう。