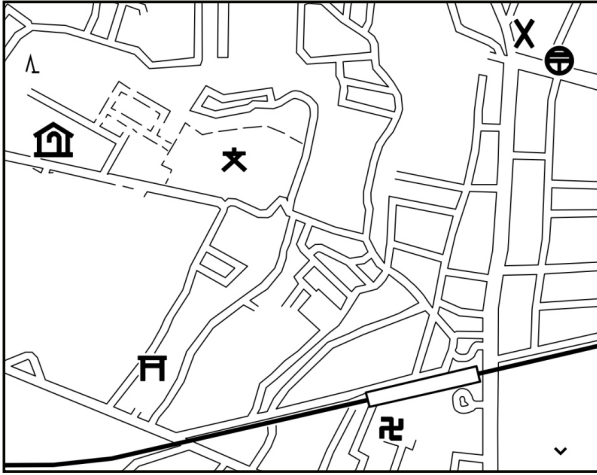


1. ち けい ず 地形図ってなに？

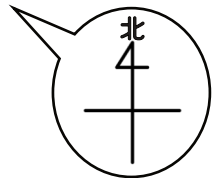


その土地に、なにがあるのか地図に
えがいたものが地形図だよ。

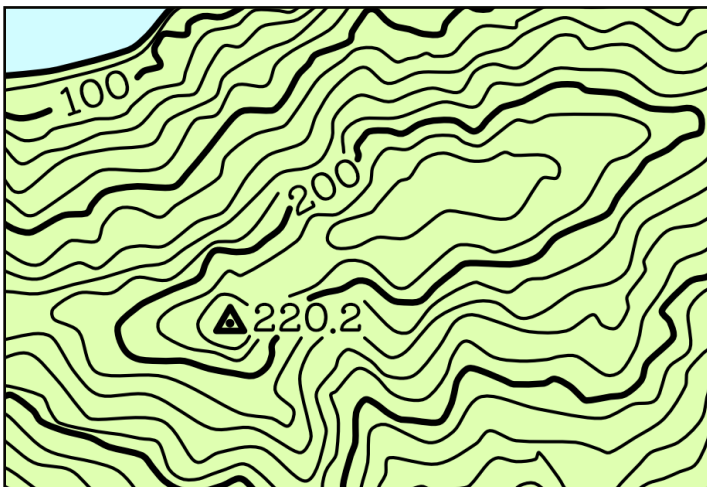
がっ こう ち けい ず 学校や交番などをしめす、いろいろ
な ち ず き ごう 地図記号があるよ。

ほとんどの地図は、上が北で下が南になっているよ。

神社 社 からみて学校 校 はだいたい の方角にあるね。



2. どう こう せん 等高線



おな たか せん 同じ高さをつないだ線のことを

どう こう せん 等高線というよ。

土地の高さを ひょう こう 標高というよ。